

รูปแสดงการปฏิบัติตามมาตรการป้องกันและแก้ไขผลกระทบสิ่งแวดล้อม

โครงการอาคารชุดไลฟ์ พระราม 4 - อโศก (Life Rama 4 - Asoke)

ดำเนินการโดย นิติบุคคลอาคารชุด ไลฟ์ พระราม 4 - อโศก

ระยะสิ้นสุดการก่อสร้าง ระหว่างเดือนกรกฎาคม - ธันวาคม พ.ศ.2568





รูปที่ 1 พื้นที่สีเขียว



รูปที่ 2 เจ้าหน้าที่ดูแลพื้นที่สีเขียว




รูปที่ 3 เปิดหน้าต่างระบายอากาศตามจุดต่างๆ



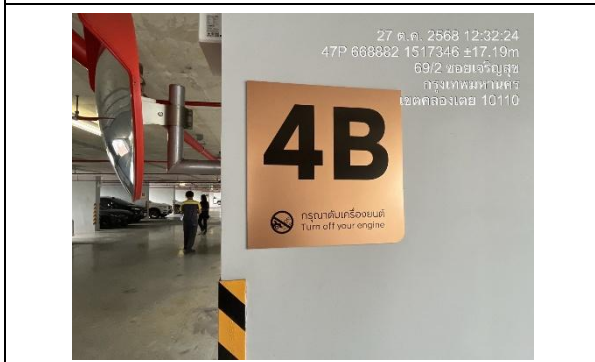
รูปที่ 4 ปลุกต้นไม้เลื้อยนอกอาคารบริเวณลานจอดรถยนต์



รูปที่ 5 ป้ายควบคุมความเร็ว 30 กม./ชม.



รูปที่ 6 เจ้าหน้าที่รักษาความปลอดภัย (รปภ.)



รูปที่ 7 ป้ายกรุณาดับเครื่องยนต์



รูปที่ 8 ไฟฟ้าส่องสว่าง




รูปที่ 7 ป้ายกรุณาดับเครื่องยนต์



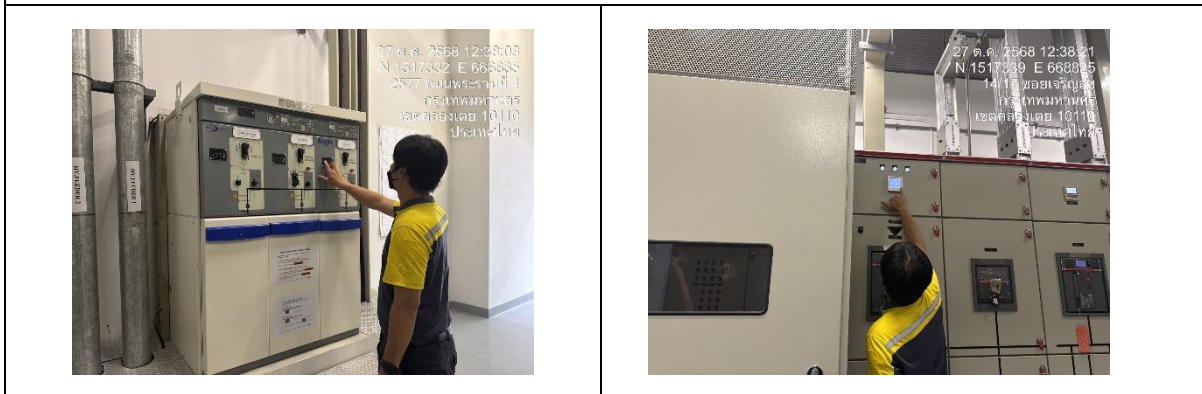
รูปที่ 9 พื้นที่จอดรถ



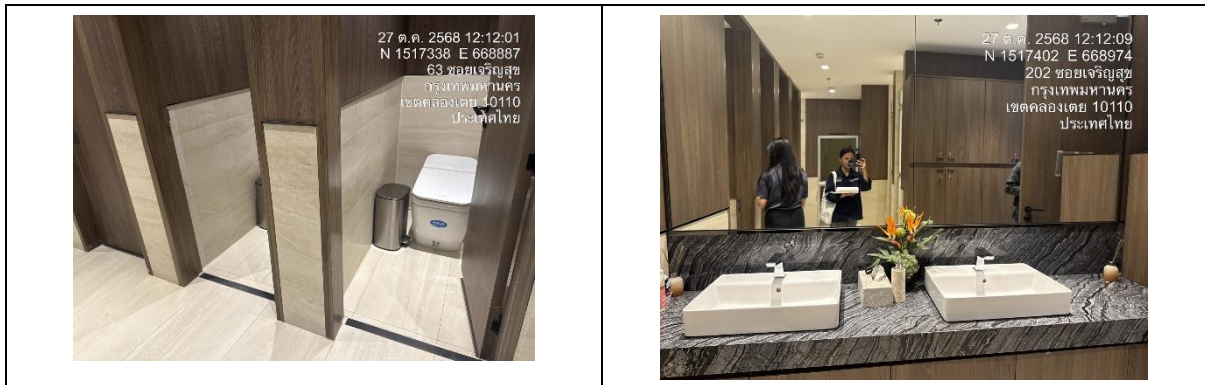
รูปที่ 10 ระบบบำบัดน้ำเสีย




รูปที่ 11 ถังเก็บน้ำชั้น 36 ถังเก็บน้ำชั้นใต้ดิน และถังเก็บน้ำดับเพลิงใต้ดิน




รูปที่ 12 ช่างประจำอาคาร



รูปที่ 13 สุขภัณฑ์ประหยัdnน้ำ



รูปที่ 14 สระว่ายน้ำ



รูปที่ 15 ไฟฟ้าส่องสว่างบริเวณสระว่ายน้ำ

รูปที่ 16 อุปกรณ์ช่วยชีวิต



รูปที่ 17 ป้ายบอกความลึก


รูปที่ 18 ตรวจวัด pH และค่าคลอรีนอิสระ

| | |
|---|--|
|  <p>18/9/25, 14:26 47P 868877 1517342</p> |  <p>27 ต.ค. 2568 12:12:48 N 1517331 E 668882 63 ซอยเจริญสุข กรุงเทพมหานคร เขตคลองเตย 10110 ประเทศไทย</p> <p>ค่าบำบัดระบบ Water treatment of swimming pool</p> <p>CHLORINE 1.0 ppm. (Normal 1.0 - 1.5)</p> <p>pH 7.6 (Normal 7.2 - 7.6)</p> |
| <p>รูปที่ 19 เจ้าหน้าที่ตรวจวัดคุณภาพน้ำสระว่าย</p> | <p>รูปที่ 20 ป้ายแสดงผลการตรวจวัด pH และค่าคลอรีนอิสระ</p> |
|  <p>27 ต.ค. 2568 12:13:34 N 1517473 E 669155 318/35 เอื้อมรสุ กรุงเทพมหานคร เขตคลองเตย 10110 ประเทศไทย</p> |  <p>27 ต.ค. 2568 12:23:23 47P 868880 1517338 ±25.01m 63 ซอยเจริญสุข กรุงเทพมหานคร เขตคลองเตย 10110 ประเทศไทย</p> |
| <p>รูปที่ 21 ห้องเก็บสารเคมี</p> | <p>รูปที่ 22 ห้องพักขยะประจำชั้น</p> |
|  <p>27 ต.ค. 2568 12:41:07 N 1517344 E 668880 69/3 ซอยเจริญสุข กรุงเทพมหานคร เขตคลองเตย 10110 ประเทศไทย</p> |  <p>27 ต.ค. 2568 12:41:06 N 1517344 E 668880 69/3 ซอยเจริญสุข กรุงเทพมหานคร เขตคลองเตย 10110 ประเทศไทย</p> |
| <p>รูปที่ 23 ห้องพักขยะมูลฝอยรวม</p> | |
|  <p>27 ต.ค. 2568 12:42:12 N 1517344 E 668880 69/3 ซอยเจริญสุข กรุงเทพมหานคร เขตคลองเตย 10110 ประเทศไทย</p> |  <p>27 ต.ค. 2568 12:42:30 N 1517344 E 668880 69/3 ซอยเจริญสุข กรุงเทพมหานคร เขตคลองเตย 10110 ประเทศไทย</p> |
| <p>รูปที่ 24 ระบบระบายน้ำภายในห้องพักขยะรวม</p> | <p>รูปที่ 25 พัดลมดูดอากาศ</p> |


| | |
|---|--|
|  |  |
| <p>รูปที่ 26 เครื่องปรับอากาศภายในห้องพักขยะเปียก</p> | <p>รูปที่ 27 ท่อระบายน้ำ</p> |
|  |  |
| <p>รูปที่ 28 เจ้าหน้าที่วัดคุณภาพน้ำทิ้ง</p> | <p>รูปที่ 29 มิเตอร์ไฟฟ้าแยกเฉพาะส่วนของระบบบำบัดน้ำเสีย</p> |
|  |  |
| <p>รูปที่ 30 ทางเข้า-ออกโครงการ</p> | <p>รูปที่ 31 ป้ายชื่อโครงการ</p> |
|  |  |
| <p>รูปที่ 32 ลูกศรแสดงทิศทางเข้าโครงการ</p> | <p>รูปที่ 33 ป้ายลูกศรแสดงทิศทางการเดินทาง</p> |









รูปที่ 34 เครื่องหมายจราจรบนพื้นทาง



รูปที่ 35 กล้องวงจรปิด



รูปที่ 36 ระบบป้องกันและเตือนอัคคีภัย

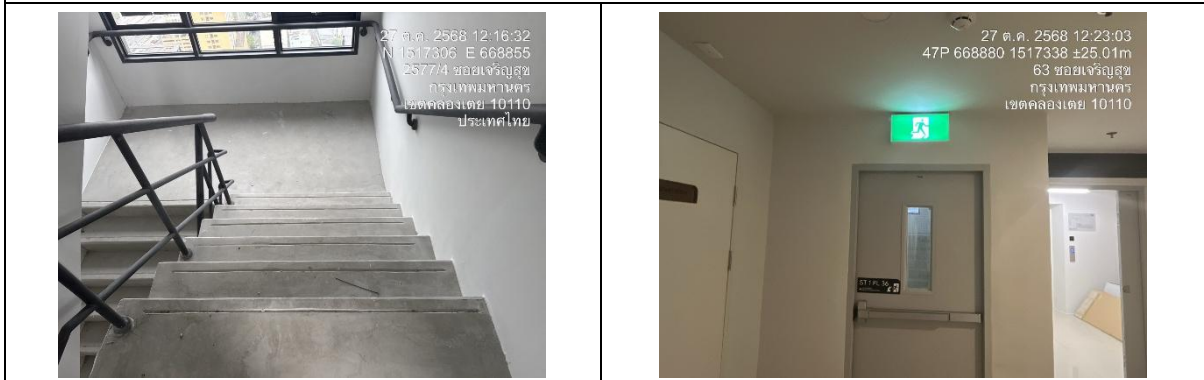
| | |
|--|---|
|  <p>27 ต.ค. 2568 12:22:51 N 1517346 E 668909 29 ซอยเจริญสุข กรุงเทพมหานคร เขตคลองเตย 10110 ประเทศไทย</p> |  <p>27 ต.ค. 2568 12:23:06 N 1517346 E 668909 29 ซอยเจริญสุข กรุงเทพมหานคร เขตคลองเตย 10110 ประเทศไทย</p> |
|  <p>27 ต.ค. 2568 12:12:23 N 1517339 E 6688866 79 ซอยเจริญสุข กรุงเทพมหานคร เขตคลองเตย 10110 ประเทศไทย</p> |  <p>27 ต.ค. 2568 12:22:48 N 1517346 E 668909 29 ซอยเจริญสุข กรุงเทพมหานคร เขตคลองเตย 10110 ประเทศไทย</p> |
|  <p>27 ต.ค. 2568 12:23:03 47P 668880 1517338 ±25.01m 63 ซอยเจริญสุข กรุงเทพมหานคร เขตคลองเตย 10110</p> |  <p>27 ต.ค. 2568 12:16:51 N 1517306 E 668844 2577/4 ซอยเจริญสุข กรุงเทพมหานคร เขตคลองเตย 10110 ประเทศไทย</p> |
| <p>รูปที่ 36 ระบบป้องกันและเตือนอัคคีภัย (ต่อ)</p> | |
|  <p>27 ต.ค. 2568 12:15:39 47P 668891 1517340 ±69.75m 63 ซอยเจริญสุข กรุงเทพมหานคร เขตคลองเตย 10110</p> |  <p>27 ต.ค. 2568 12:16:57 N 1517284 E 668894 29 ซอยเจริญสุข กรุงเทพมหานคร เขตคลองเตย 10110 ประเทศไทย</p> |
| <p>รูปที่ 37 อุปกรณ์ปฐมพยาบาล</p> | <p>รูปที่ 38 หัวรับน้ำดับเพลิง</p> |



รูปที่ 39 เจ้าหน้าที่ตรวจสอบระบบป้องกันอัคคีภัย



รูปที่ 40 ป้ายแผนผังเส้นทางหนีไฟ



รูปที่ 41 บันไดหนีไฟ




รูปที่ 42 จุดรวมพล

รูปที่ 43 แม่บ้านทำความสะอาดห้องพักขยะ



รูปที่ 44 รถเก็บขนขยะ



รูปที่ 45 ไฟส่องสว่างภายในโครงการ



รูปที่ 46 ฉลากเบอร์ 5



รูปที่ 47 ซ้อมดับเพลิง